

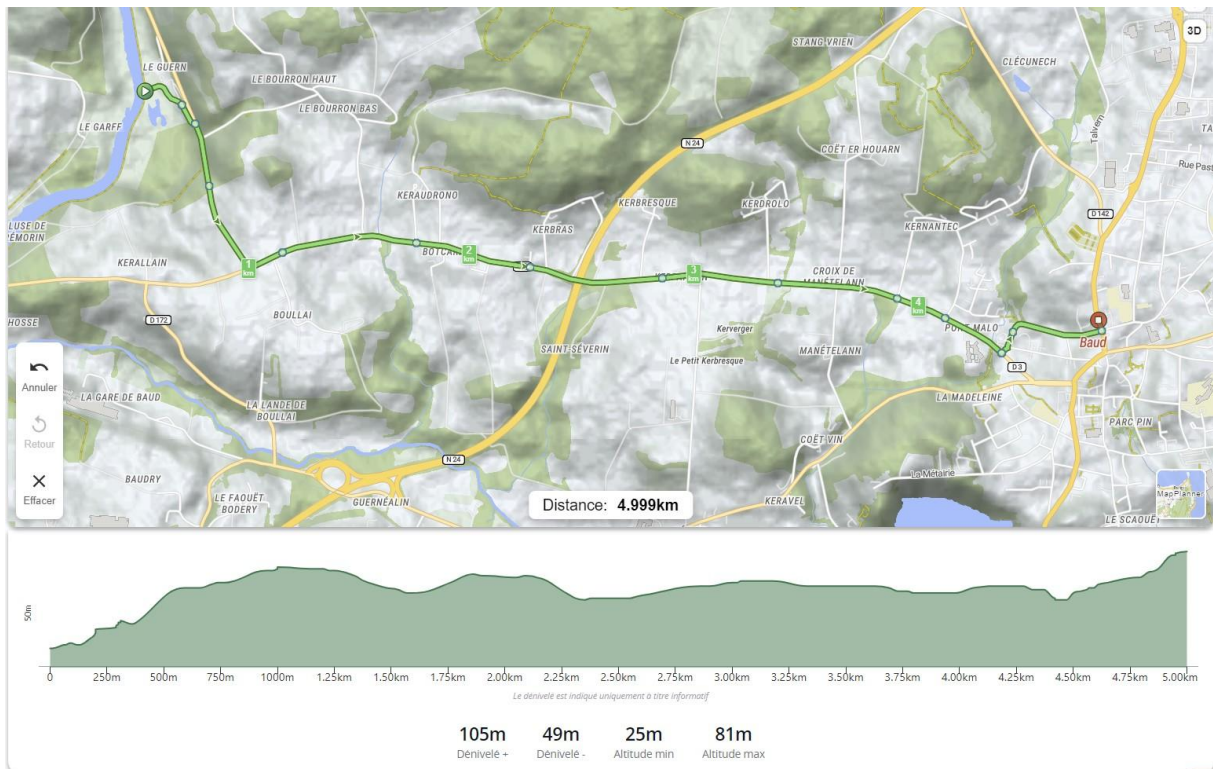


Services Vélo de l'auberge du cheval blanc

L'auberge du Cheval blanc offre aux cyclistes des différentes pratiques du vélo : vélo de route, gravel, VTT, une situation parfaite pour profiter soit de la vallée du Blavet soit de la forêt de Camors.

Nous nous attachons à offrir toute une palette de services pour permettre une halte d'une ou plusieurs nuits dans notre établissement tout à fait adapté aux pratiques du vélo dans une grande partie de la Bretagne.

Nous avons parmi notre clientèle aussi bien l'équipe de France junior de cyclisme sur route qui vient chez nous pour participer à des courses en Bretagne que des randonneurs entre amis en visite de la Bretagne ou encore des familles qui se promènent le long du Blavet.



Comment se rendre à l'auberge du cheval blanc depuis le chemin de halage du blavet :

En arrivant par le Nord (en venant de Pontivy) : (5km de l'auberge)

Sortir du chemin de halage V408 à gauche à 2km après l'écluse de Saint Adrien . Il y a à cet endroit le clos du grand val : un ensemble de vieilles maisons en granit. Le chemin est juste après les maisons. 47.885826N, -3.075600W

A 50m tourner à droite

A 200m prendre à D327 pendant 700m après la station d'épuration d'eau

Prendre à Gauche sur le D3 pendant 3km

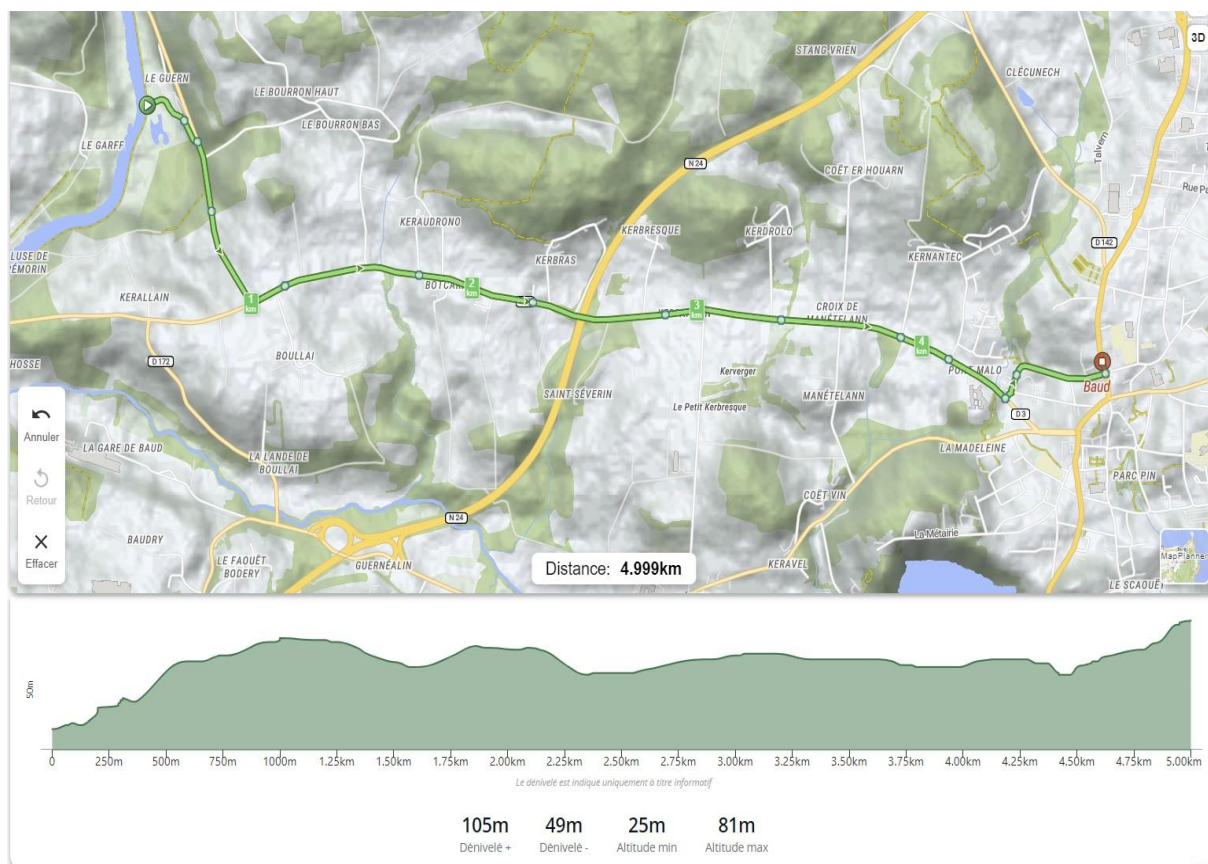
Entrer dans Baud tout droit pendant 300m

Prendre à gauche la rue de pont augan (au coin de Bernard couverture)

Puis tout droit rue de Malberth pendant 500m jusqu'à un stop

Vous arrivez au stop rue de Pontivy


L'entrée de L'auberge du cheval blanc et à 30m à votre gauche.




Quand vous arrivez depuis le Nord, vous verrez sur la gauche le Clos du Grand Val.



Puis face à vous un collecteur



Vous pouvez sortir à gauche face au collecteur.



Comment se rendre à l'auberge du cheval blanc depuis le chemin de halage du blavet :

En arrivant du sud en venant de Lorient- Hennebont : sortie (5,5km de l'auberge)

Vous pouvez sortir à un endroit après l'ancien pont de chemin de fer qui se situe à 250 m avant l'écluse de Trémorin

La sortie sont sur la droite (monter un chemin)

47.879058, -3.084998

Juste après le vieux pont de chemin de fer sur la droite.

Prendre le chemin à gauche vers Keralain

Traverser le hameau puis prendre à gauche sur la D3 pendant 3,6 km

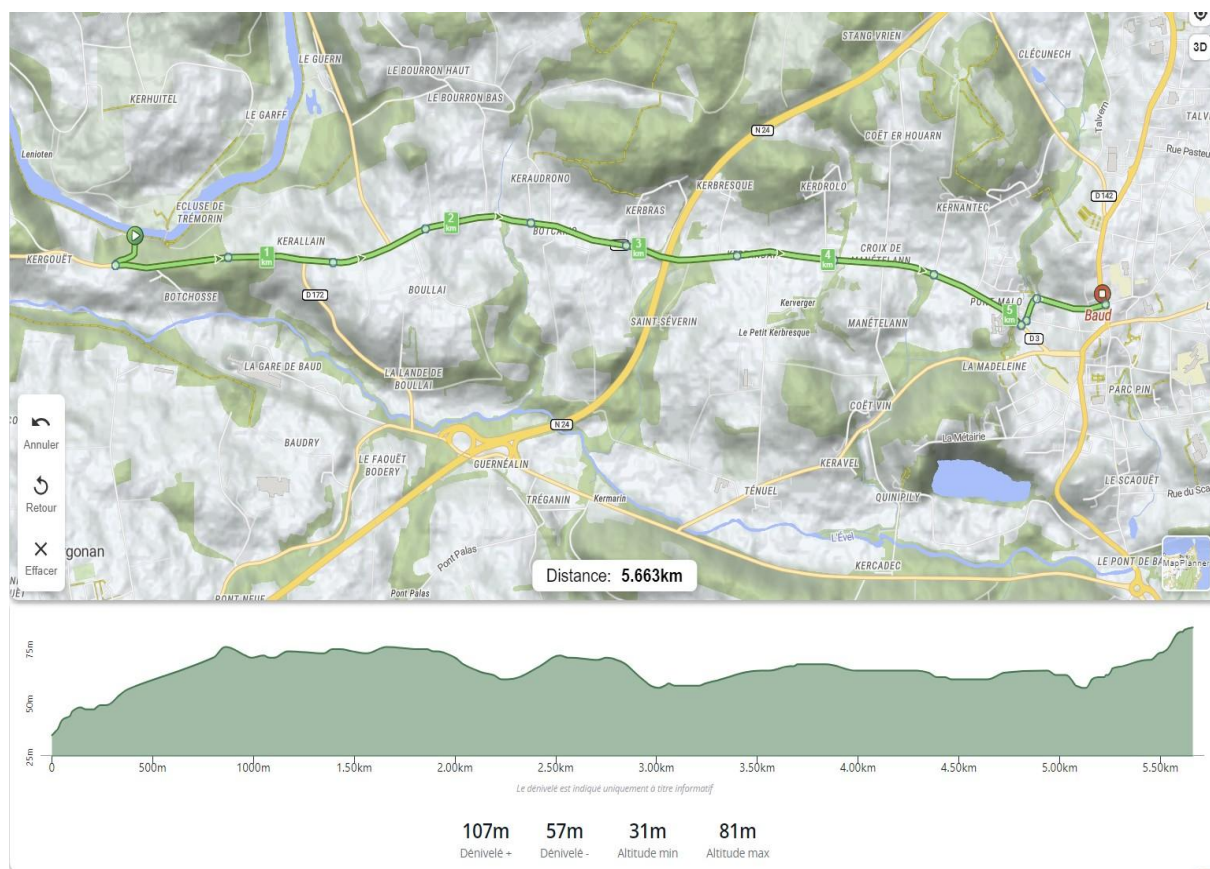
Entrer dans Baud tout droit pendant 300m

Prendre à gauche la rue de Pont Augan (au coin de Bernard couverture)

Puis tout droit rue de Malberth pendant 500m jusqu'à un stop


Vous arrivez au stop rue de Pontivy

L'entrée de L'auberge du cheval blanc et à 30m à votre gauche.





Sortir à droite face au parapet.



EXEMPLES DE PARCOURS

- Circuit des villages, 13km, départ de Baud

<https://www.mairie-baud.fr/wp-content/uploads/2017/03/Circuit-des-Villages.pdf>

- Circuit des landes kerbraz, 12km, départ de Baud

<https://www.mairie-baud.fr/wp-content/uploads/2017/03/Circuit-des-Landes-de-Kerbraz.pdf>

- Circuit de Ténuel, 9km, départ de Guénin

<https://www.guenin56.fr/wp-content/uploads/2022/02/circuit-de-Tenuel.pdf>

- Circuit de Manéguen, 5km, départ de Guénin

<https://valleedublavet.bzh/bouger/randonnee-trail-vtt-balade-a-cheval/randonnees-pedestres/entry-80-circuit-du-maneguen.html>

- Circuit des villages, départ de Melrand

<https://valleedublavet.bzh/bouger/randonnee-trail-vtt-balade-a-cheval/randonnees-pedestres/entry-76-circuit-des-villages.html>

- Circuit de kerdavid, 5km, départ de Pluméliau

<https://valleedublavet.bzh/bouger/randonnee-trail-vtt-balade-a-cheval/randonnees-pedestres/entry-83-circuit-de-kerdavid-les-etangs.html>

- Circuit de écureuils, 13km, départ de St Barthélémy

<https://valleedublavet.bzh/bouger/randonnee-trail-vtt-balade-a-cheval/randonnees-pedestres/entry-84-circuit-des-ecureuils.html>

- Circuit de Méandre, 5km, départ de St Nicolas des Eaux

<https://valleedublavet.bzh/bouger/randonnee-trail-vtt-balade-a-cheval/randonnees-pedestres/entry-78-circuit-du-meandre.html>

<https://www.francevelotourisme.com/itineraire/saint-brieuc-a-orient-voie-8-bretagne/pont-augan-orient>

<https://www.francevelotourisme.com/itineraire/saint-brieuc-a-orient-voie-8-bretagne/pontivy-st-nicolas-des-eaux>

<https://www.francevelotourisme.com/itineraire/saint-brieuc-a-orient-voie-8-bretagne/st-nicolas-des-eaux-pont-augan>

<https://www.francevelotourisme.com/destinations/bretagne-a-velo>